






	<h1 style="color: green;">CENTRE EXCURSIONISTA DE LLORET DE MAR</h1>				Núm. Registre
	<h2 style="color: green;">Volta circular per el Pasteral (La Cellera de Ter)</h2>				DATA 14/01/2023
Responsable activitat	MARCO RAMIREZ	Tipus activitat	EXCURSIONISME		
Lloc de trobada	EL PASTERAL (La Cellera de Ter)	Horari	08:00		7-8h
Desplaçament	Cotxes particulars	Preu desplaçament	0,0 €		1.100m
Llicències temporals	Es tramiten llicències temporals	Preu llicència temporal	7,00€		1.100m
Aspectes tècnics	Hi ha algun pas amb grimpada	Pernocat	0,0 €		19km
Activitat per a NO socis	Activitat obertat per a tothom	TOTAL <small>(Sense llicència temporal)</small>	0,0 €		Si
Inscripcions	www.celloret.cat	Telèfon	676 886 144		Mitja
Altres		Data limit inscripcio	12/01/2023		A
RISCOS	La pràctica de l'activitat sense les condicions de forma física o l'equipament adequat pot provocar lesions personals o a tercers, i contempla els riscos inherents en tota activitat realitzada en el medi natural.				
Material	Botes de muntanya, 3 capes (samarreta, forro polar, paravent tipus Gore- Tex), pantaló llarg (si pot ser, també un pantaló impermeable a la motxilla), gorra, guants, buff, crema pel sol, ulleres de sol, bastons (recomanable). Llicència federativa.				
Àpats	Esmorzar, dinar, aigua per a tot el recorregut i alguna cosa per picar durant el recorregut.				
Material específic	Frontal o lot				
Descripció activitat					
<p>Ruta circular pel Pasteral, passarem per la cova i poblat Ibèric del Pasteral on hi ha el Puig Timbiri 347m. Baixarem fins al dolmen Coldegria on podrem gaudir d'unes vistes del meandre del riu Ter. Continuarem passant per la Font del Bassi i pujarem al pic Mamella on tornarem a tenir bones vistes. Tornarem a baixar del pic i anirem a buscar el Torrent del Gorners on passarem per diversos salts d'aigua. Passarem per la Mina dels Xampinyons on antigament es cultivaven xampinyons. Continuem riu amunt i passant pel pont sobre el Ter anem en direcció a Lloret Salvatge i la seva Església de Sant Agustí. Seguim per un corriol molt maco que s'enfila molt decididament fins el coll del Serrat i d'aquí seguint la carena passant per l'anomenada Esquerda de l'Infern, una espectacular fractura del terreny per on pot passar una persona. Seguint per la carena també trobem les restes de la torre de Sant Vicenç, torre de talaia del Castell d'Estela (640 m.) D'aquí comencem a baixar fins on em aparcat els cotxes al Pasteral.</p>					
Mesures					
<p>PLA D'EMERGÈNCIA: Aviseu a algun membre de l'organització, que en cas de necessitat trucarà al 112. Seguiu les indicacions de les autoritats competents.</p> <p>MESURES MEDIAMBIENTALS: Comporteu-vos de manera cívica amb la natura, la resta de participants, els responsables de l'activitat i el patrimoni privat i públic per on passi el recorregut de l'activitat. No tireu deixalles, emporteu-vos-les a casa.</p> <p>L'ORGANITZACIÓ: Tots els canvis en l'itinerari, horari o organització de la sortida són responsabilitat exclusiva dels membres de l'organització, que hauran de prendre les mesures que creguin oportunes pel bon desenvolupament de l'activitat.</p> <p>Els participants hauran d'ajustar-se a les indicacions dels membres de l'organització.</p> <p>Els menors d'edat han d'anar acompanyats per pares, tutors o adults degudament autoritzats, i omplir la fitxa oportuna.</p> <p>L'activitat està coberta per una assegurança de RC però tanmateix és obligatori per a tots els assistents disposar de llicència anual de la FEEC en vigor o assegurança temporal que cal demanar als responsables de la sortida abans de l'inici d'aquesta.</p>					

